

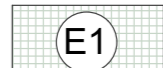
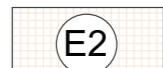
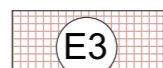


TUMAČ ZNAKOVA

-  Granica Općine
-  E0 Područja prirodne rasvjetljenosti
-  E1 Područja tamnog krajolika
-  E2 Područja niske ambijentalne rasvjetljenosti
-  E3 Područja srednje ambijentalne rasvjetljenosti

Županija:	OSJEČKO-BARANJSKA ŽUPANIJA	
Općina:	OPĆINA STRIZIVOJNA	
Naziv prostornog plana:	PLAN RASVJETE OPĆINE STRIZIVOJNA	
Naziv kartografskog prikaza:	ZONE RASVJETLJENOSTI	
Broj kartografskog prikaza:	1.	Mjerilo kartografskog prikaza: 1 : 25 000
Nositelj izrade plana:	OPĆINA STRIZIVOJNA	
Pravna osoba/tijelo koje je izradio plan:	Pečat pravne osobe koja je izradio plan:	Odgovorna osoba:
OPĆINA STRIZIVOJNA		Domagoj Stolnik, mag. iur.